

Tým NaKolobce.cz vás zve do kraje jeskyní, krasových údolí a vysluněných strání



JESKYNĚ MORAVSKÉHO KRASU II.

NENÁROČNÁ POHODOVÁ TRASA CENTRÁLNÍ ČÁSTÍ MORAVSKÉHO KRASU

Trasa: Vilémovice – Ostrov u Macochy – Sloup – Punkevní jeskyně

Délka: 17 km



Z Vilémovic vyrážíme po silnici č. 373 směr Jedovnice. Na první křižovatce odbočíme vlevo na Krasovou. Za křižovatkou, u osamocenému domu a kaštanů odbočíme vlevo na zpevněnou polní cestu (cyklotrasa č. 507), která nás dovede do Ostrova u Macochy.

Projíždíme kolem veřejnosti přístupné jeskyně Balcarka do centra obce, kde u rybníka zahne vlevo. Čeká nás krátký, prudší výšlap ke kostelu kolem Ostrovské vodní propasti. Vrcholovým bonusem je nekuřácký kavárno-hostinec Staré časy. Z Ostrova pokračujeme po vedlejší silnici kolem hřbitova směr Sloup. Nabízí se nám krásný výhled na Ostrovskou plošinu posetou závrtvy. Na první křižovatce, u křížku, odbočíme vlevo a svižným sjezdem kolem hotelu Broušek vjíždíme do Sloupu. Kromě progresivních Sloupsko-šošůvských jeskyní zde stojí za návštěvu barokní kostel Panny Marie Bolestné a naproti němu rodinám nakloněný hotel-restaurace Stará škola.



Skalní masiv Hřebenáč před vstupem do Sloupsko-šošůvských jeskyní
Foto archiv: Speleoart

vpravo, následně vlevo směr Šošůvka. Zanedlouho po vjezdu do obce, na pravé straně míváme farmu Sedlák s kozím výběhem (jejich výborné sýry vřele doporučujeme). Dalším šošůveckým bonusem je lom u Helišovy skály (držte se silnice č. 377 směr Vysočany a před požární nádrží zabočte na silnici vpravo). Z Šošůvky sjíždíme po červené značce směr Sloup.

Další možné rozšíření trasy se nám nabídne u Punkevních jeskyní, kde můžeme pokračovat na Skalní mlýn a odtud mírným stoupáním Suchým žlebem kolem Kateřinské jeskyně do Vilémovic.



Vrch Hložek tyčící se nad Vilémovicemi skrývá pestrobarevné louky
Foto: Dana Nováková

Ze Sloupu následujeme červenou turistickou cestu, která se kolem hotelu Broušek noří do Pustého žlebu. Před sebou máme zlatý hřeb trasy v podobě šestikilometrového pozvolného sjezdu k Punkevním jeskyním. Zde využijeme služeb lanovky, která nás i s koloběžkami vyveze na Macochu. Odtud nás čeká svižný sjezd do údolí pod Vilémovicemi a výstup k půjčovně.

Tip na rozšíření výletu

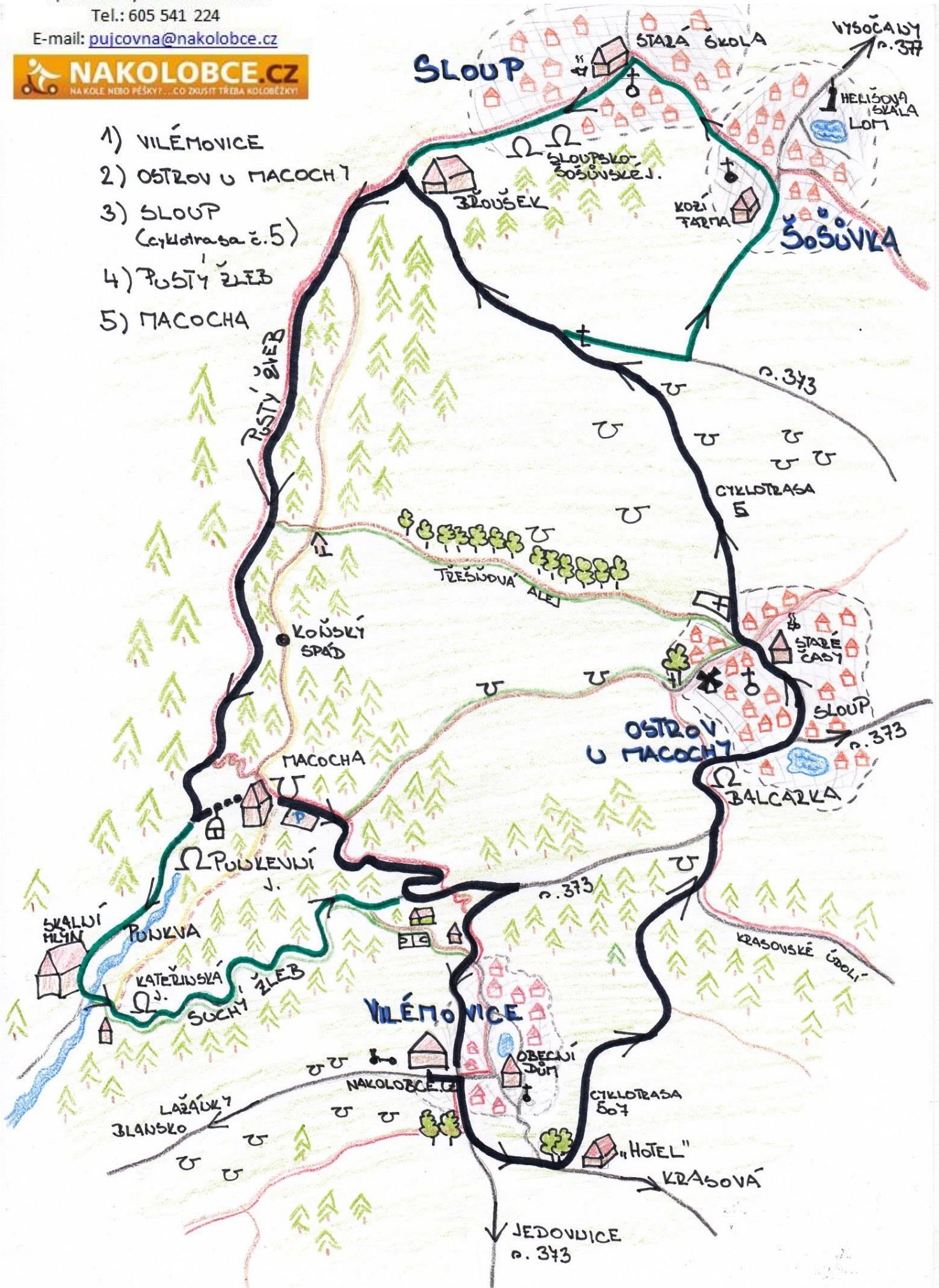
Výlet si můžeme zpestřit zhruba 5 km zajíždkou do Šošůvky. Na Ostrovské plošině, na křižovatce u křížku neodbočíme vlevo do Sloupu, nýbrž zahne



Průzračný břidličný lom v Šošůvce
Foto: Irena Sedláčková














- 1) VILÉMOVICE
- 2) OSTROV U MACOCHY
- 3) SLOUP
(Cyklotrasa č. 5)
- 4) PUSTÝ ŽLEB
- 5) MACOCHA



VYSVĚTLIVKY

	Jeskyňe
	Závrtok, propast
	Lom
	Hrad, zřícenina
	Větrný mlýn
	Odpočívka
	Kostel
	Kaple
	Lanovka
	Kemp
	Rozhledna, vysílač

	Hřiště
	Hřbitov
	Parkoviště
	Ozkoušená kavárna, hospůdka, často s dětským koutkem
	Kříž, boží muka
	Hlavní trasa
	Možné prodloužení hlavní trasy
	Silnice (číslo silnice)
	Zpevněná cesta
	Nezpevněná cesta
	Turistické cesty

Trasa vhodná pro rodiny s dětmi.
Hodí se pro výlety se psem.

